





DIRECTION GÉNÉRALE DES  
FINANCES PUBLIQUES

EXTRAIT DU PLAN CADASTRAL

-  Périmètre DUP
-  Propriété de l'EPFLO
-  Promesse de vente  
avec l'EPFLO
-  Immeubles à exproprier
- 1 à 15 Numérotation Etat parcellaire

Département :  
OISE

Commune :  
SACY LE PETIT

Section : ZD  
Feuille : 000 ZD 01

Échelle d'origine : 1/2000  
Échelle d'édition : 1/2500

Date d'édition : 02/05/2017  
(fuseau horaire de Paris)

Coordonnées en projection : RGF93CC49

Le plan visualisé sur cet extrait est géré par le centre  
des impôts foncier suivant :  
BEAUVAIS  
POLE TOPOGRAPHIQUE ET DE GESTION  
CADASTRALE 60018  
60018 BEAUVAIS CEDEX  
tél 03-44-79-54-42 -fax 03-44-79-55-17  
cdf.beauvais@dgfip.finances.gouv.fr

Cet extrait de plan vous est délivré par :

cadastre.gouv.fr  
©2016 Ministère de l'Économie et des Finances

